

Versie: 3.8						Renewi Tour			Stage 5		Riemst - Bilzen		27/08/2023		renewi tour		GOLAZO		UCI WORLD TOUR				
Van: 27/07/23																							
km/u	km/u	km/u	km/u		vertrek/départ	10:35	h / u	R	Afstand / Distance : 187,3 km														
door komst tijd	door komst tijd	door komst tijd	nog te rijden km's	PLAATS	gereden km's	tussen afstand	richting	OMSCHRIJVING	Li	KRUISENDE WEG	Re	nr.											
42	44	46		10:35	10:35	10:35	5,1	Provincie Limburg	0,0	0,0		<u>Vertrek/Départ</u> Maastrichtersteensweg THV ANPR Camera								a			
10:35	10:35	10:35	4,9	RIEMST	0,2	0,2	↑	Maastrichtersteenweg		Krijtstraat				Krijtstraat							b		
10:36	10:36	10:36	4,6	Vroenhoven	0,5	0,3	↑	Maastrichtersteenweg		Lafelterweg											c		
10:37	10:37	10:37	3,9	Vroenhoven	1,2	0,0	⚠	Middenberm / îlot central / Central island													f		
10:41	10:41	10:41	2,1	Riemst	3,0	0,7	↑	Maastrichtersteenweg													Boostveld	k	
10:41	10:41	10:41	2,0	Riemst	3,1	0,1	⚠	Middenberm / îlot central / Central island														l	
10:41	10:41	10:41	1,7	Riemst	3,4	0,1	⚠	Middenberm / îlot central / Central island														o	
10:42	10:42	10:42	1,3	Riemst	3,8	0,1	↻	Visésteenweg N671													Tongersestweg	Bilzerstweg	r
10:45	10:45	10:45	0,0	<u>einde neutralisatie</u>	5,1			<u>Einde Neutralisatie Bord Z.Z.Bolder</u>														x	
10:45	10:45	10:45	187,3	<u>START</u>	0,0	0,0	▶	<u>Start/Départ t.h.v Bord Z. Z. Bolder</u>														1	
10:45	10:45	10:45	186,8	Z.Z Bolder	0,5	0,5	↑	Visésteenweg N671		Vroenhovenweg											Poststr.	2	
10:49	10:49	10:48	184,4	Z.Z Bolder	2,9	0,0	↻	Rue de Campine N671														11	
10:51	10:51	10:51	182,6	Provincie de Liège	4,7	1,8	↑	Rue de Campine N671		Ch de la Berwine												12	
10:53	10:52	10:52	181,8	BASSENGE	5,5	0,8	↻	Rue de Campine N671													Grand Route	13	
10:53	10:52	10:52	181,6	Eben Emael	5,7	0,2	↻	Route de Visé N671														15	
10:53	10:52	10:52	181,6	Beklimming / Côte / Climb	5,7	0,0	⛰	Côte de Hallembaye -1,2 km - Moy % 5,2														16	
10:57	10:56	10:56	179,0	WISE	8,3	1,4	↑	Rue d'Eben N671		Rue des Cimentiers												18	
10:59	10:58	10:57	177,5	OUPEYE	9,8	0,9	↑	Rue d'Eben N671													Rue d'Eben	20	
10:59	10:58	10:58	177,2	Oupeye	10,1	0,0	↻	Rue de Tongres		Rue de Tongres												23	
11:06	11:05	11:04	172,3	BASSENGE	15,0	0,0	↑	Rue Neuve		Clos St Jacques												33	
11:06	11:05	11:04	172,2	Bassenge	15,1	0,1	⚖	Brug / Pont / Bridge - Spoorweg / Chemin de fer / Railroad														35	
11:06	11:05	11:05	172,1	Bassenge	15,2	0,1	↻	Rue de la Résistance		Rue Gadiot											Rue Fraikin	36	
11:09	11:08	11:07	170,2	Bassenge	17,1	0,0	↶	Rue de la Rosé													Grand Route	45	
11:10	11:08	11:07	169,9	Bassenge	17,4	0,1	↷	Rue de la Rosé													Rue du Moulin	50	
11:10	11:09	11:08	169,8	Bassenge	17,5	0,1	↷	Rue de la Rosé		Rue des Martyrs												51	
11:10	11:09	11:08	169,8	Beklimming / Côte / Climb	17,5	0,0	⛰	Côte de Wonck - 0,6 km - Moy % 7,4														52	
11:10	11:09	11:08	169,5	Bassenge	17,8	0,3	↷	Rue de Zichen		Rue du Mari												53	
11:13	11:11	11:10	167,8	Provincie Limburg	19,5	1,7	↑	Wonkerweg													Roosburchtstraat	54	
11:13	11:12	11:11	167,2	RIEMST	20,1	0,6	↶	Gielenstraat													Wonkerweg	55	
11:15	11:14	11:12	166,1	Zichen	21,2	0,2	↻	Bolderstraat		Bolderstraat												59	
11:16	11:14	11:13	165,6	Zichen	21,7	0,2	↶	Visésteenweg N671													Zusserweg	N671	63
11:16	11:15	11:14	165,2	Riemst	22,1	0,1	⚠	Middenberm / îlot central / Central island														65	
11:16	11:15	11:14	165,1	Riemst	22,2	0,1	↑	Visésteenweg N671		Toekomststraat											Toekomststraat	66	
11:17	11:16	11:14	164,7	Riemst	22,6	0,4	⚠	Middenberm / îlot central / Central island														67	
11:18	11:16	11:15	164,1	Riemst	23,2	0,2	↻	Bilzersteenweg N745		Tongersestweg											Maastrichterstweg	71	
11:19	11:17	11:16	163,4	Riemst	23,9	0,7	⚠	Middenberm / îlot central / Central island														72	
11:20	11:19	11:17	162,5	Riemst	24,8	0,1	↑	Bilzersteenweg N745													Aldenbergweg	75	

door komst tijd	door komst tijd	door komst tijd	nog te rijden km's	PLAATS	gereden km's	tussen afstan d	richting	OMSCHRIJVING	Li	KRUISENDE WEG	Re	nr.
11:20	11:19	11:17	162,4	Riemst	24,9	0,1	↑	Bilzersteenweg N745		Schepen Mengelslaan		76
11:20	11:19	11:17	162,3	Riemst	25,0	0,1	⚠	Middenberm / îlot central / Central island				77
11:23	11:21	11:20	160,5	BILZEN	26,8	1,1	↑	Riemsterweg N745	Kellerstraat	Vlijtingerstraat		81
11:23	11:22	11:20	160,3	Grote Spouwen	27,0	0,2	↩	Munieckstraat		Riemsterweg/Vanhofstraat		82
11:24	11:22	11:20	160,0	Grote Spouwen	27,3	0,2	↗	Pastorijstraat	Pastorijstraat			84
11:24	11:22	11:21	159,8	Grote Spouwen	27,5	0,1	↩	Rode Kruislaan N758		Rode Kruislaan		86
11:26	11:24	11:22	158,4	Rijkhoven	28,9	0,4	↗	Keiberg	Weerterstr.	ode kruislaan		90
11:26	11:24	11:23	158,2	Beklimming / Côte / Climb	29,1	0,0	⛰	Keiberg - 0,51 Km - Moy 5,7 % - Max 12 %				92
11:27	11:25	11:24	157,5	Rijkhoven	29,8	0,6	↩	Bosselaer		Maastrichterall	Notendreef	94
11:28	11:26	11:24	157,1	Rijkhoven	30,2	0,4	↗	Winterbergstraat	Bosselaer			96
11:28	11:26	11:24	157,0	Rijkhoven	30,3	0,1	↘	Winterbergstraat			Kamp	97
11:29	11:27	11:25	156,6	Rijkhoven	30,7	0,4	↗	Alden Biezenstraat	Alden Biezenstraat			98
11:29	11:27	11:25	156,5	Rijkhoven	30,8	0,1	↩	Pleinstraat			Kogelstraat	99
11:29	11:27	11:25	156,2	Rijkhoven	31,1	0,3	⚠	Middenberm / îlot central / Central island				100
11:29	11:27	11:25	156,2	Rijkhoven	31,1	0,0	↗	Demerplein		Rijkhovenstr.		101
11:29	11:27	11:25	156,2	Rijkhoven	31,1	0,0	↗	Lindestraat		Demerplein		102
11:30	11:28	11:26	155,4	Rijkhoven	31,9	0,6	⚙	Tunnel - E313				104
11:31	11:29	11:27	155,0	HOESELT	32,3	0,4	↗	Buckenslindestraat	Buckenslindestr			105
11:33	11:30	11:28	153,8	Hoeselt	33,5	1,2	↗	Pasbrugstraat	Pasbrugstr	Pasbrugstr		106
11:33	11:30	11:28	153,8	Hoeselt	33,5	0,0	⚙	Brug / Pont / Bridge - E313				107
11:33	11:31	11:29	153,7	BILZEN	33,6	0,1	↑	Roelants du Vivierlaan	Pasbrugpad	Langeweg		108
11:34	11:31	11:29	153,1	Rijkhoven	34,2	0,6	⚙	1e passage finish - 3 laps to go				109
11:34	11:32	11:30	152,8	Rijkhoven	34,5	0,3	↩	Reekstraat			Kasteelstraat	110
11:34	11:32	11:30	152,7	Rijkhoven	34,6	0,1	↗	Maastrichterallee		Reekstraat		111
11:37	11:34	11:32	151,0	Rijkhoven	36,3	0,6	↩	Baanhofstraat			Troffelstraat	115
11:37	11:34	11:32	150,8	Rijkhoven	36,5	0,2	↗	Baanhofstraat	Linnerveldstraat			116
11:37	11:35	11:33	150,5	Kleine Spouwen	36,8	0,2	↑	Baanhofstraat	Herreweg	Herreweg		118
11:38	11:36	11:33	149,9	Berg	37,4	0,3	↑	Keistraat	Dennebostraat			121
11:40	11:37	11:35	148,7	Waltwilder	38,6	0,3	↑	Hoevelaan	Klein Wilder			126
11:40	11:38	11:35	148,5	Waltwilder	38,8	0,2	↑	Romeinsestraat			Amelsdorp	127
11:41	11:38	11:36	148,0	Waltwilder	39,3	0,3	↗	Maastrichterstraat N2	Maastrichterstraat N2			130
11:41	11:38	11:36	148,0	Waltwilder	39,3	0,0	⚠	Middenberm / îlot central / Central island				131
11:42	11:39	11:37	147,4	Waltwilder	39,9	0,6	⚠	Middenberm / îlot central / Central island				132
11:44	11:41	11:39	146,0	Mopertingen	41,3	0,3	⚠	Maastrichterstraat N2	Mopertingenstr.	Rode Kruislaan		136
11:47	11:44	11:41	144,0	LANAKEN	43,3	0,6	↑	Bilzerbaan N2		Patrijzenweg		144
11:47	11:45	11:42	143,4	Veldwezelt	43,9	0,6	↑	Bilzerbaan N2	Strodorp	Rosmeerweg		145
11:49	11:46	11:44	142,2	Renewi Recycle zone 1	45,1	0,0	♻	Renewi Recycle zone 1				151
11:50	11:47	11:44	141,8	Renewi Recycle zone 1 - END	45,5	0,4	♻	Renewi Recycle zone 1 - END				152
11:51	11:48	11:45	141,1	Hees	46,2	0,7	↑	Kiezelweg N78	Hazendansweg	Heesstraat		154
11:51	11:48	11:46	140,6	Kesselt	46,7	0,5	↑	Kiezelweg N78	Smisstraat	Aan het Heeser Water		155
11:54	11:50	11:48	139,1	Lafelt	48,2	0,7	⚠	Middenberm / îlot central / Central island				160





door komst tijd	door komst tijd	door komst tijd	nog te rijden km's	PLAATS	gereden km's	tussen afstan d	richting	OMSCHRIJVING	Li	KRUISENDE WEG	Re	nr.
11:54	11:51	11:48	138,8	RIEMST	48,5	0,2		Burgemeester Marresbaan N78	Lafelt			162
11:54	11:51	11:48	138,6	Vroenhoven	48,7	0,2		Middenberm / ilot central / Central island				163
11:54	11:51	11:48	138,5	Vroenhoven	48,8	0,1		Maastrichtersteenweg N79		Maastrichterstw		164
11:56	11:53	11:50	137,2	SUPER8 SPRINT 1	50,1	0,3		SUPER8 SPRINT 1	Kap. Vlieg. Gloriestr.	Kanaalstr.		168
11:56	11:53	11:50	137,2	Vroenhoven	50,1	0,0		Brug / Pont / Bridge - Albertkanaal				170
11:57	11:53	11:50	137,0	Vroenhoven	50,3	0,2		Muizenberg		Maastrichtersteenweg		171
12:00	11:57	11:54	134,5	Kanne	52,8	0,7		Muizenberg	Kapelstraat	Oudeweg		173
12:00	11:57	11:54	134,4	Kanne	52,9	0,1		Muizenberg	Boys			174
12:00	11:57	11:54	134,3	Kanne	53,0	0,1		Statiestraat	Statiestraat			175
12:00	11:57	11:54	134,3	Kanne	53,0	0,0		Middenberm / ilot central / Central island				176
12:01	11:57	11:54	134,0	Kanne	53,3	0,1		Grenadiersweg	Brugstraat	Oudeweg		179
12:01	11:58	11:55	133,6	Kanne	53,7	0,3		Brug / Pont / Bridge - Albertkanaal				182
12:02	11:58	11:55	133,4	Kanne	53,9	0,2		Jekerstraat		Ch. Des Grenadiers		183
12:02	11:59	11:55	133,1	Kanne	54,2	0,3		Avergat		Trekweg		184
12:02	11:59	11:56	133,0	Kanne	54,3	0,1		Zusserdel	Avergat			185
12:02	11:59	11:56	133,0	Beklimming / Côte / Climb	54,3	0,0		Slingerberg - 1200m - AVG 5,6 %				186
12:02	11:59	11:56	133,0	Kanne	54,3	0,0		Zusserdel	Tiendenberg			187
12:05	12:02	11:58	130,9	Zussen	56,4	1,1		Zwarte Kruisstraat	Rue Joseph Mélotte			190
12:08	12:04	12:01	128,8	Zichen	58,5	1,0		Visésteenweg N671	Visésteenweg			193
12:11	12:07	12:03	127,1	Zichen	60,2	0,0		Rue de Campine N671				196
12:13	12:09	12:06	125,3	Province de Liège	62,0	1,8		Rue de Campine N671	Ch de la Berwine			197
12:14	12:10	12:07	124,5	BASSENGE	62,8	0,8		Rue de Campine N671		Grand Route		198
12:14	12:10	12:07	124,5	Eben Emael	62,8	0,0		4e Way out Wedstrijd 11,6 km r.d / Mobs 2,4 r.a				199
12:15	12:11	12:07	124,3	Beklimming / Côte / Climb	63,0	0,0		Côte de Hallembaye -1,2 km - Moy % 5,2				201
12:18	12:14	12:10	121,7	WISE	65,6	1,4		Rue d'Eben N671	Rue des Cimentiers			203
12:21	12:16	12:12	120,2	OUPEYE	67,1	0,9		Rue d'Eben N671		Rue d'Eben		205
12:21	12:17	12:13	119,9	Oupeye	67,4	0,3		Rue de Tongres	Rue de Tongres			206
12:28	12:23	12:19	115,0	BASSENGE	72,3	0,0		Rue Neuve	Clos St Jacques			208
12:28	12:23	12:19	114,9	Bassenge	72,4	0,1		Brug / Pont / Bridge - Spoorweg - Chemin de fer - Railroad				209
12:28	12:24	12:19	114,8	Bassenge	72,5	0,1		Rue de la Résistance	Rue Gadiot	Rue Fraikin		210
12:31	12:26	12:22	112,9	Bassenge	74,4	1,9		Rue de la Rosé		Grand Route		211
12:31	12:26	12:22	112,9	Bassenge	74,4	0,0		4e Way in Kp Grand Route - Rue de la Rosé				212
12:31	12:27	12:22	112,6	Bassenge	74,7	0,3		Rue de la Rosé		Rue du Moulin		213
12:32	12:27	12:22	112,5	Bassenge	74,8	0,1		Rue de la Rosé	Rue des Martyrs			214
12:32	12:27	12:22	112,5	Beklimming / Côte / Climb	74,8	0,0		Côte de Wonck -0,6 km - Moy % 7,4				215
12:32	12:27	12:23	112,2	Bassenge	75,1	0,3		Rue de Zichen	Rue du Mari			216
12:35	12:30	12:26	109,9	Provincie Limburg	77,4	2,3		Gielenstraat		Wonckerweg		217
12:36	12:31	12:26	109,5	RIEMST	77,8	0,4		Op de Dries		Kabienstraat		218
12:37	12:32	12:27	108,8	Zichen	78,5	0,7		Bolderstraat	Bolderstraat			219
12:38	12:32	12:28	108,3	Zichen	79,0	0,5		Visésteenweg N671	Zusserweg	N671		220
12:38	12:33	12:28	107,9	Riemst	79,4	0,4		Middenberm / ilot central / Central island				221

door komst tijd	door komst tijd	door komst tijd	nog te rijden km's	PLAATS	gereden km's	tussen afstan d	richting	OMSCHRIJVING	Li	KRUISENDE WEG	Re	nr.
12:38	12:33	12:28	107,8	Renewi Recycle zone 2	79,5	0,1		Renewi Recycle zone 2		Vroenhovenweg		222
12:39	12:34	12:29	107,4	Renewi Recycle zone 2 - END	79,9	0,4		Renewi Recycle zone 2 - END				223
12:39	12:34	12:29	107,4	Riemst	79,9	0,0		Middenberm / ilot central / Central island				224
12:40	12:34	12:30	106,8	Riemst	80,5	0,6		Bilzersteenweg N745				225
12:41	12:35	12:31	106,1	Riemst	81,2	0,7		Middenberm / ilot central / Central island				226
12:42	12:37	12:32	105,0	Riemst	82,3	1,1		Middenberm / ilot central / Central island				227
12:45	12:40	12:35	103,0	BILZEN	84,3	2,0		Munieckstraat				228
12:46	12:40	12:35	102,7	Grote Spouwen	84,6	0,3		Pastorijstraat				229
12:46	12:40	12:35	102,5	Grote Spouwen	84,8	0,2		Rode Kruislaan N758				230
12:48	12:42	12:37	101,1	Rijkhoven	86,2	1,4		Keiberg				231
12:48	12:43	12:37	100,9	Beklimming / Côte / Climb	86,4	0,2		Keiberg - 0,51 Km - Moy 5,7 % - Max 12 %				232
12:49	12:43	12:38	100,2	Rijkhoven	87,1	0,7		Bosselaer				233
12:50	12:44	12:39	99,8	Rijkhoven	87,5	0,4		Winterbergstraat				235
12:50	12:44	12:39	99,7	Rijkhoven	87,6	0,1		Winterbergstraat				236
12:50	12:45	12:39	99,3	Rijkhoven	88,0	0,4		Alden Biezenstraat				237
12:51	12:45	12:40	99,2	Rijkhoven	88,1	0,1		Pleinstraat				238
12:51	12:45	12:40	98,9	Rijkhoven	88,4	0,3		Middenberm / ilot central / Central island				239
12:51	12:45	12:40	98,9	Rijkhoven	88,4	0,0		Demerplein				240
12:51	12:45	12:40	98,9	Rijkhoven	88,4	0,0		Lindestraat				241
12:52	12:46	12:41	98,1	Rijkhoven	89,2	0,8		Tunnel E313				242
12:53	12:47	12:42	97,7	HOESELT	89,6	0,4		Buckenslindestraat				243
12:54	12:49	12:43	96,5	Hoeselt	90,8	0,0		Brug / Pont / Bridge - E313				245
12:55	12:49	12:44	95,8	Rijkhoven	91,5	0,7		2e passage finish - 2 laps to go				246
12:56	12:50	12:44	95,5	Rijkhoven	91,8	0,3		Reekstraat				247
12:56	12:50	12:45	95,4	Rijkhoven	91,9	0,1		Maastrichterallee				248
12:57	12:51	12:45	94,7	Rijkhoven	92,6	0,0		5e Way in Kp Frans Vangronsvelddreef - Bosselaer				250
12:58	12:52	12:47	93,7	Rijkhoven	93,6	0,6		Baanhofstraat				252
12:59	12:53	12:47	93,5	Rijkhoven	93,8	0,2		Baanhofstraat				253
13:03	12:56	12:51	90,7	Waltwilder	96,6	0,5		Maastrichterstraat N2				259
13:03	12:56	12:51	90,7	Waltwilder	96,6	0,0		Middenberm / ilot central / Central island				260
13:04	12:57	12:51	90,1	Waltwilder	97,2	0,6		Middenberm / ilot central / Central island				261
13:06	12:59	12:53	88,7	Mopertingen	98,6	1,4		Maastrichterstraat N2				262
13:08	13:02	12:56	86,7	LANAKEN	100,6	0,6		Bilzerbaan N2				266
13:09	13:03	12:57	86,1	Veldwezelt	101,2	0,6		Bilzerbaan N2				267
13:10	13:04	12:58	85,3	Veldwezelt	102,0	0,2		Kiezelweg N78				269
13:12	13:05	12:59	84,4	Renewi Recycle zone 1	102,9	0,9		Renewi Recycle zone 1				270
13:13	13:06	13:00	83,8	Renewi Recycle zone 1 - END	103,5	0,6		Renewi Recycle zone 1 - END				271
13:13	13:06	13:00	83,8	Hees	103,5	0,0		Kiezelweg N78				272
13:13	13:07	13:00	83,3	Kesselt	104,0	0,5		Kiezelweg N78				273
13:15	13:09	13:02	81,8	Lafelt	105,5	0,7		Middenberm / ilot central / Central island				275
13:16	13:09	13:03	81,5	RIEMST	105,8	0,3		Burgemeester Marresbaan N78				276

door komst tijd	door komst tijd	door komst tijd	nog te rijden km's	PLAATS	gereden km's	tussen afstan d	richting	OMSCHRIJVING	Li	KRUISENDE WEG	Re	nr.
13:16	13:09	13:03	81,3	Vroenhoven	106,0	0,2		Middenberm / ilot central / Central island				277
13:16	13:09	13:03	81,2	Vroenhoven	106,1	0,1		Maastrichtersteenweg N79				278
13:18	13:11	13:05	79,9	SUPER8 SPRINT 2	107,4	1,3		SUPER8 SPRINT 2	Kap. Vlieg. Gloriestr.	Kanaalstr.		280
13:18	13:11	13:05	79,9	Vroenhoven	107,4	0,0		Brug / Pont - Albertkanaal				281
13:18	13:11	13:05	79,7	Vroenhoven	107,6	0,2		Muizenberg				282
13:22	13:15	13:08	77,2	Kanne	110,1	0,7		Muizenberg				284
13:22	13:15	13:08	77,1	Kanne	110,2	0,1		Muizenberg				285
13:22	13:15	13:09	77,0	Kanne	110,3	0,1		Statiestraat				286
13:22	13:15	13:09	77,0	Kanne	110,3	0,0		Middenberm / ilot central / Central island				287
13:23	13:16	13:09	76,3	Kanne	111,0	0,4		Brug / Pont / Bridge - Albertkanaal				289
13:24	13:16	13:10	76,1	Kanne	111,2	0,2		Jekerstraat				290
13:24	13:17	13:10	75,8	Kanne	111,5	0,3		Avergat				291
13:24	13:17	13:10	75,7	Kanne	111,6	0,1		Zusserdel				292
13:24	13:17	13:10	75,7	Beklimming / Côte / Climb	111,6	0,0		Slingerberg - 1200m - AVG 5,6 %				293
13:24	13:17	13:10	75,7	Kanne	111,6	0,0		Zusserdel				294
13:27	13:20	13:13	73,6	Zussen	113,7	2,1		Zwarte Kruisstraat				295
13:30	13:23	13:16	71,5	Zichen	115,8	2,1		Visésteenweg N671				296
13:30	13:23	13:16	71,5	Zichen	115,8	0,0		6e Way in Kp Viséstwg - Zwarte Kruisstraat				297
13:33	13:25	13:18	69,8	Zichen	117,5	0,0		Rue de Campine N671				299
13:35	13:27	13:20	68,0	Province de Liège	119,3	1,8		Rue de Campine N671				300
13:36	13:28	13:21	67,2	BASSENGE	120,1	0,8		Rue de Campine N671				301
13:36	13:28	13:21	67,2	Eben Emael	120,1	0,0		7e Way out Wedstrijd 11,6 km r.d / Mobs 2,4 r.a				302
13:37	13:29	13:22	67,0	Eben Emael	120,3	0,2		Route de Visé N671				303
13:37	13:29	13:22	67,0	Beklimming / Côte / Climb	120,3	0,0		Côte de Hallembaye -1,2 km - Moy % 5,2				304
13:40	13:32	13:25	64,4	WISE	122,9	1,4		Rue d'Eben N671				306
13:42	13:34	13:27	62,9	OUPEYE	124,4	0,9		Rue d'Eben N671				308
13:43	13:35	13:27	62,6	Oupeye	124,7	0,3		Rue de Tongres				309
13:50	13:41	13:34	57,7	BASSENGE	129,6	0,0		Rue Neuve				311
13:50	13:42	13:34	57,6	Bassenge	129,7	0,1		Brug / Pont / Bridge Spoorweg - Chemin de Fer - Railroad				312
13:50	13:42	13:34	57,5	Bassenge	129,8	0,1		Rue de la Résistance				313
13:53	13:44	13:36	55,6	Bassenge	131,7	1,9		Rue de la Rosé				314
13:53	13:45	13:37	55,3	Bassenge	132,0	0,3		Rue de la Rosé				316
13:53	13:45	13:37	55,2	Bassenge	132,1	0,1		Rue de la Rosé				317
13:53	13:45	13:37	55,2	Beklimming / Côte / Climb	132,1	0,0		Côte de Wonck - 0,6 km - Moy % 7,4				318
13:54	13:45	13:37	54,9	Bassenge	132,4	0,3		Rue de Zichen				319
13:57	13:48	13:40	52,6	Provincie Limburg	134,7	2,3		Gielenstraat				320
13:58	13:49	13:41	52,2	RIEMST	135,1	0,4		Op de Dries				321
13:59	13:50	13:42	51,5	Zichen	135,8	0,7		Bolderstraat				322
13:59	13:51	13:42	51,0	Zichen	136,3	0,5		Visésteenweg N671				323
14:00	13:51	13:43	50,9	Renewi Recycle Zone 2	136,4	0,1		Renewi Recycle Zone 2				324
14:00	13:51	13:43	50,6	Renewi Recycle Zone 2 - END	136,7	0,3		Renewi Recycle Zone 2 - END				325

door komst tijd	door komst tijd	door komst tijd	nog te rijden km's	PLAATS	gereden km's	tussen afstan d	richting	OMSCHRIJVING	Li	KRUISENDE WEG	Re	nr.
14:00	13:51	13:43	50,6	Riemst	136,7	0,0		Middenberm / îlot central / Central island				326
14:01	13:52	13:44	50,1	Riemst	137,2	0,5		Middenberm / îlot central / Central island				327
14:02	13:53	13:44	49,5	Riemst	137,8	0,6		Bilzersteenweg N745				328
14:03	13:54	13:45	48,8	Riemst	138,5	0,7		Middenberm / îlot central / Central island				329
14:04	13:55	13:47	47,7	Riemst	139,6	1,1		Middenberm / îlot central / Central island				330
14:07	13:58	13:49	45,7	BILZEN	141,6	2,0		Munieckstraat				331
14:07	13:58	13:50	45,4	Grote Spouwen	141,9	0,3		Pastorijstraat				332
14:08	13:58	13:50	45,2	Grote Spouwen	142,1	0,2		Rode Kruislaan N758				333
14:10	14:00	13:52	43,8	Rijkhoven	143,5	1,4		Keiberg				334
14:10	14:01	13:52	43,6	Beklimming / Côte / Climb	143,7	0,2		Keiberg - 0,51 Km - Moy 5,7 % - Max 12 %				335
14:11	14:02	13:53	42,9	Rijkhoven	144,4	0,7		Bosselaer				336
14:12	14:02	13:54	42,5	Rijkhoven	144,8	0,4		Winterbergstraat				338
14:12	14:02	13:54	42,4	Rijkhoven	144,9	0,1		Winterbergstraat				339
14:12	14:03	13:54	42,0	Rijkhoven	145,3	0,4		Alden Biezenstraat				340
14:12	14:03	13:54	41,9	Rijkhoven	145,4	0,1		Pleinstraat				341
14:13	14:03	13:55	41,6	Rijkhoven	145,7	0,3		Middenberm / îlot central / Central island				342
14:13	14:03	13:55	41,6	Rijkhoven	145,7	0,0		Demerplein				343
14:13	14:03	13:55	41,6	Rijkhoven	145,7	0,0		Lindestraat				344
14:14	14:04	13:56	40,8	Rijkhoven	146,5	0,8		Tunnel E313				345
14:15	14:05	13:56	40,4	HOESELT	146,9	0,4		Buckenslindestraat				346
14:16	14:07	13:58	39,2	HOESELT	148,1	1,2		Pasbrugstraat				347
14:16	14:07	13:58	39,2	Hoeselt	148,1	0,0		Brug / Pont E313				348
14:17	14:08	13:59	38,5	BILZEN	148,8	0,7		3e passage finish - 1 laps to go (38,5km)				349
14:18	14:08	13:59	38,2	Rijkhoven	149,1	0,3		Reekstraat				350
14:18	14:08	13:59	38,1	Rijkhoven	149,2	0,1		Maastrichterallee				351
14:19	14:09	14:00	37,4	Rijkhoven	149,9	0,0		8e Way in Kp Frans Vangronsvelddreef - Bosselaer				353
14:20	14:10	14:02	36,4	Rijkhoven	150,9	0,6		Baanhofstraat				355
14:21	14:11	14:02	36,2	Rijkhoven	151,1	0,2		Baanhofstraat				356
14:22	14:12	14:03	35,1	Green KM - Sprint 1	152,2	0,5		Green km - Sprint 1		thv Huisnr. 21		359
14:23	14:13	14:04	34,6	Green KM - Sprint 2	152,7	0,2		Green km - Sprint 2				361
14:24	14:14	14:05	34,1	Green KM - Sprint 3	153,2	0,3		Green km - Sprint 3				363
14:25	14:15	14:05	33,4	Waltwilder	153,9	0,5		Maastrichterstraat N2				365
14:25	14:15	14:05	33,4	Waltwilder	153,9	0,0		Middenberm / îlot central / Central island				366
14:25	14:15	14:06	32,8	Waltwilder	154,5	0,6		Middenberm / îlot central / Central island				367
14:27	14:17	14:08	31,4	Mopertingen	155,9	1,4		Maastrichterstraat N2				368
14:30	14:20	14:11	29,4	LANAKEN	157,9	0,6		Bilzerbaan N2				372
14:31	14:21	14:11	28,8	Veldwezelt	158,5	0,6		Bilzerbaan N2				373
14:32	14:22	14:12	28,0	Veldwezelt	159,3	0,2		Kiezelweg N78				375
14:34	14:24	14:14	26,7	Renewi Recycle Zone 1	160,6	1,3		Renewi Recycle Zone 1				376
14:34	14:24	14:14	26,5	Hees	160,8	0,2		Kiezelweg N78				377
14:35	14:24	14:15	26,3	Renewi Recycle Zone 1 - END	161,0	0,2		Renewi Recycle Zone 1 - END				378

door komst tijd	door komst tijd	door komst tijd	nog te rijden km's	PLAATS	gereden km's	tussen afstan d	richting	OMSCHRIJVING	Li	KRUISENDE WEG	Re	nr.
14:35	14:25	14:15	26,0	Kesselt	161,3	0,3	↑	Kiezelweg N78				379
14:37	14:27	14:17	24,5	Lafelt	162,8	0,7	⚠	Middenberm / îlot central / Central island				381
14:38	14:27	14:17	24,2	RIEMST	163,1	0,3	↑	Burgemeester Marresbaan N78				382
14:38	14:27	14:18	24,0	Vroenhoven	163,3	0,2	⚠	Middenberm / îlot central / Central island				383
14:38	14:28	14:18	23,9	Vroenhoven	163,4	0,1	↩	Maastrichtersteenweg N79				384
14:40	14:29	14:20	22,6	Vroenhoven	164,7	1,3	⚙	Brug / Pont / Bridge - Albertkanaal				385
14:40	14:30	14:20	22,4	Vroenhoven	164,9	0,2	↗	Muizenberg				386
14:44	14:33	14:23	19,9	Kanne	167,4	0,7	↑	Muizenberg				388
14:44	14:33	14:23	19,8	Kanne	167,5	0,1	↗	Muizenberg				389
14:44	14:33	14:23	19,7	Kanne	167,6	0,1	↗	Statiestraat				390
14:44	14:33	14:23	19,7	Kanne	167,6	0,0	⚠	Middenberm / îlot central / Central island				391
14:45	14:34	14:24	19,0	Kanne	168,3	0,4	⚙	Brug / Pont / Bridge - Albertkanaal				393
14:45	14:34	14:24	18,8	Kanne	168,5	0,2	⚙	Jekerstraat				394
14:46	14:35	14:25	18,5	Kanne	168,8	0,3	↘	Avergat				395
14:46	14:35	14:25	18,4	Kanne	168,9	0,1	↗	Zusserdel				396
14:46	14:35	14:25	18,4	Beklimming / Côte / Climb	168,9	0,0	⚡	Slingerberg - 1200m - AVG 5,6 %				397
14:46	14:35	14:25	18,4	Kanne	168,9	0,0	↗	Zusserdel				398
14:49	14:38	14:28	16,3	Zussen	171,0	2,1	↑	Zwarte Kruisstraat				399
14:52	14:41	14:30	14,2	Zichen	173,1	2,1	↗	Visésteenweg N671				400
14:54	14:43	14:33	12,5	Renewi Recycle Zone 2	174,8	1,7	♻	Renewi Recycle Zone 2				401
14:55	14:44	14:33	12,1	Renewi Recycle Zone 2 - END	175,2	0,4	♻	Renewi Recycle Zone 2 - END				402
14:55	14:44	14:33	12,1	Riemst	175,2	0,0	⚠	Middenberm / îlot central / Central island				403
14:56	14:44	14:34	11,6	Riemst	175,7	0,5	⚠	Middenberm / îlot central / Central island				404
14:57	14:45	14:35	11,0	Riemst	176,3	0,6	⚙	Bilzersteenweg N745				405
14:58	14:46	14:36	10,3	Riemst	177,0	0,7	⚠	Middenberm / îlot central / Central island				406
14:59	14:48	14:37	9,2	Riemst	178,1	1,1	⚠	Middenberm / îlot central / Central island				407
15:02	14:50	14:40	7,2	BILZEN	180,1	2,0	↩	Munieckstraat				408
15:02	14:51	14:40	6,9	Grote Spouwen	180,4	0,3	↗	Pastorijstraat				409
15:03	14:51	14:40	6,7	Grote Spouwen	180,6	0,2	↩	Rode Kruislaan N758				410
15:05	14:53	14:42	5,3	Rijkhoven	182,0	1,4	↗	Keiberg				411
15:05	14:53	14:42	5,1	Beklimming / Côte / Climb	182,2	0,2	⚡	Keiberg - 0,51 Km - Moy 5,7 % - Max 12 %				412
15:06	14:54	14:43	4,4	Rijkhoven	182,9	0,7	↩	Bosselaer				413
15:07	14:55	14:44	4,0	Rijkhoven	183,3	0,4	↗	Winterbergstraat				414
15:07	14:55	14:44	3,9	Rijkhoven	183,4	0,1	↘	Winterbergstraat				415
15:07	14:55	14:44	3,5	Rijkhoven	183,8	0,4	↗	Alden Biezenstraat				416
15:07	14:55	14:45	3,4	Rijkhoven	183,9	0,1	↩	Pleinstraat				417
15:08	14:56	14:45	3,1	Rijkhoven	184,2	0,3	⚠	Middenberm / îlot central / Central island				418
15:08	14:56	14:45	3,1	Rijkhoven	184,2	0,0	↗	Demerplein				419
15:08	14:56	14:45	3,1	Rijkhoven	184,2	0,0	↗	Lindestraat				420
15:09	14:57	14:46	2,3	Rijkhoven	185,0	0,8	⚙	Tunnel E313				421
15:10	14:58	14:47	1,9	Rijkhoven	185,4	0,4	↗	Buckenslindestraat				422

door komst tijd	door komst tijd	door komst tijd	nog te rijden km's	PLAATS	gereden km's	tussen afstan d	richting	OMSCHRIJVING	Li	KRUISENDE WEG	Re	nr.
15:11	14:59	14:48	1,0	Rijkhoven	186,3	0,9		Laatste km / Dernier km				423
15:11	14:59	14:48	0,7	Rijkhoven	186,6	0,3		Pasbrugstraat				424
15:11	14:59	14:48	0,7	Rijkhoven	186,6	0,0		Brug / Pont E313				425
15:12	15:00	14:49	0,0	<u>finish</u>	187,3	0,7		<u>finish</u>		Thv Parking - Alden Biesen		426