















































Versie:		3.8		<h1 style="text-align: center;">Renewi Tour</h1> <h2 style="text-align: center;">Stage 3</h2> <h3 style="text-align: center;">Aalter - Geraardsbergen</h3> <h4 style="text-align: center;">25/08/2023</h4>					  				
Van: 27/07/23													
km/u	km/u	km/u											
40	42	44		vertrek/départ	12:50	h / u	R	<b>Afstand / Distance : 171,2 km</b>					
door komst tijd	door komst tijd	door komst tijd	nog te rijden km's	PLAATS	gereden km's	tussen afstan d	richting	OMSCHRIJVING	Li	KRUISENDE WEG	Re	nr.	
12:50	12:50	12:50	3,9	Oost-Vlaanderen	0,0	0,0		<u>Vertrek/Départ</u> Kouter				a	
12:50	12:50	12:50	3,8	AALTER	0,1	0,1		Europalaan			Europalaan	b	
12:50	12:50	12:50	3,7	Aalter	0,2	0,1		Europalaan			Molenkouter	c	
12:50	12:50	12:50	3,5	Aalter	0,4	0,2		Brouwerijstraat			Brouwerijstraat	e	
12:50	12:50	12:50	3,5	Aalter	0,4	0,0		Brouwerijstraat			Knokkebaan	f	
12:52	12:52	12:52	2,6	Aalter	1,3	0,2		Stratem			Sint-Maria-Aalterstraat	j	
12:54	12:54	12:54	1,8	Aalter	2,1	0,1		Passage Brug/Pont - E40				m	
12:54	12:54	12:54	1,5	Aalter	2,4	0,3		Middenberm / Îlot Central / Central island			Wageweg	n	
12:57	12:57	12:57	0,0	<u>einde neutralisatie</u>	3,9	0,8		<u>Einde Neutralisatie thv Parking Hooggoedbos</u>			P Hooggoedbos	p	
12:57	12:57	12:57	171,2	<u>START</u>	0,0	0,0		<u>Start/Départ t.h.v Parking Hooggoedbos</u>				1	
12:59	12:58	12:58	170,4	AALTER	0,8	0,8		Aalterstraat				2	
13:01	13:01	13:00	168,9	Aalter	2,3	0,2		Blekkervijverstraat			Wingenestraat	5	
13:02	13:02	13:01	168,2	Aalter	3,0	0,7		Passage Brug/Pont - E40				6	
13:02	13:02	13:02	168,0	Aalter	3,2	0,2		Knesselaarsestraat			Planterijstraat	Blekkervijverstraat	7
13:03	13:03	13:02	167,5	Aalter	3,7	0,5		Passage Brug/Pont - Spoorweg - Chemin de fer				8	
13:03	13:03	13:03	167,2	Aalter	4,0	0,3		Knesselaarsestraat			Knesselaarsestraat	9	
13:04	13:04	13:03	166,7	Knesselare	4,5	0,5		Marie-Aalterseweg			Bokhoutlaan	10	
13:05	13:04	13:04	166,2	Knesselare	5,0	0,0		Passage Brug/Pont - Kanaal Gent-Brugge				12	
13:05	13:04	13:04	166,2	Knesselare	5,0	0,0		Hoekestraat			zuidleiestraat	Zuidleiestraat	13
13:08	13:07	13:07	164,1	Knesselare	7,1	0,5		Middenberm / Îlot Central / Central island				18	
13:09	13:08	13:08	163,5	Knesselare	7,7	0,3		Aalterseweg			Looierijstraat	Aalterseweg	21
13:09	13:09	13:08	163,3	Knesselare	7,9	0,2		Urselseweg, N337			Veldstraat	aldegemseweg	22
13:10	13:09	13:09	162,8	Ursel	8,4	0,1		Urselseweg, N461			Knokkebaan, N44	25	
13:16	13:15	13:14	158,6	Ursel	12,6	0,2		Middenberm / Îlot Central / Central island				34	
13:16	13:15	13:14	158,6	Ursel	12,6	0,0		Urseldorp, N461			Eekloseweg	Middelweg	35
13:17	13:16	13:15	158,4	Ursel	12,8	0,2		Rozestraat, N461			Urseldorp	Kapelstraat	36
13:19	13:18	13:17	157,0	Ursel	14,2	0,7		Berkenstraat			Veldkruisstra	Gentseweg	42
13:20	13:19	13:18	156,0	AALTER	15,2	0,2		Berkenstraat				45	
13:21	13:20	13:19	155,5	Bellem	15,7	0,5		Berkenstraat			Gottebeekstraat	46	
13:22	13:21	13:20	154,6	Bellem	16,6	0,9		Berkenstraat			Eksterstraat	47	
13:22	13:21	13:20	154,5	Bellem	16,7	0,1		Eksterstraat			Zwagershullestraat	48	
13:24	13:22	13:21	153,7	Bellem	17,5	0,4		Moerstraat				50	
13:24	13:22	13:21	153,7	Bellem	17,5	0,0		Passage Brug/Pont - Kanaal Gent-Brugge				51	
13:25	13:24	13:23	152,7	Bellem	18,5	0,3		Bellemdorpweg			Bellemdorpweg	54	
13:27	13:25	13:24	151,7	Aalter	19,5	0,2		Weibroekdreef				59	
13:28	13:26	13:25	150,9	Aalter	20,3	0,4		Middenberm / Îlot Central / Central island				61	
13:29	13:27	13:26	150,3	Aalter	20,9	0,0		Passage Brug/Pont - Spoorweg - Chemin de fer				66	

door komst tijd	door komst tijd	door komst tijd	nog te rijden km's	PLAATS	gereden km's	tussen afstan d	richting	OMSCHRIJVING	Li	KRUISENDE WEG	Re	nr.
13:29	13:27	13:26	150,3	Aalter	20,9	0,0		Spoorweglaan	Weibroekdreef			67
13:30	13:28	13:27	149,5	Aalter	21,7	0,2		Hoefijzer	Hoefijzer			72
13:30	13:28	13:27	149,5	Aalter	21,7	0,0		Versmalling / rétrécissement / Narrowing				73
13:30	13:28	13:27	149,4	Aalter	21,8	0,1		Loskaaistraat	Hoefijzer			74
13:30	13:29	13:27	149,1	Aalter	22,1	0,3		Fatimastraat		Fatimastraat		75
13:31	13:29	13:28	148,9	Aalter	22,3	0,1		Sint-Maria-Aalterstraat				77
13:31	13:29	13:28	148,8	Aalter	22,4	0,1		Europalaan		Sint-Maria-Aalterstraat		78
13:32	13:30	13:29	148,3	<b>SUPER8 SPRINT 1</b>	22,9	0,2		Checkpoint SUPER8 Sprint 1	Kouter			81
13:32	13:30	13:29	148,0	Aalter	23,2	0,1		Brouwerijstraat	Brouwerijstraat			84
13:32	13:30	13:29	148,0	Aalter	23,2	0,0		Middenberm / Îlot Central / Central island				85
13:32	13:30	13:29	148,0	Aalter	23,2	0,0		Brouwerijstraat		Knokkebaan		86
13:33	13:32	13:30	147,1	Aalter	24,1	0,5		Passage Brug/Pont - E40				91
13:34	13:32	13:31	146,6	Aalter	24,6	0,2		Sterrewijk		Sterrewijk		94
13:35	13:33	13:32	146,0	Aalter	25,2	0,6		Sterrewijk		Sterrewijk		95
13:37	13:35	13:33	144,9	Aalter	26,3	0,3		Tieltsesteenweg, N37		Biesemveldstraat		98
13:40	13:38	13:36	142,8	<b>West-Vlaanderen</b>	28,4	0,0		Aalterstraat, N37	Pietakkerstraat			105
13:41	13:39	13:37	142,1	<b>RUISELEDE</b>	29,1	0,7		Aalterstraat, N37	Pietakkerstraat	Aalterstraat		106
13:43	13:41	13:39	140,9	Ruiselede	30,3	0,5		Poekestraat		Aalterstraat N°	Poekestraat	108
13:46	13:44	13:42	138,5	<b>Oost-Vlaanderen</b>	32,7	0,3		Ruiseledestraat	Parkstraat			114
13:47	13:44	13:42	138,3	<b>AALTER</b>	32,9	0,2		Poekedorpstraat		Knokstraat		115
13:47	13:45	13:43	137,9	Poeke	33,3	0,4		Kasteelstraat		Middendreef		116
13:49	13:47	13:45	136,5	Lotenhulle	34,7	0,4		Poekestraat	Breestraat			120
13:50	13:47	13:45	136,1	Lotenhulle	35,1	0,1		Lomolenstraat	Lodorp			124
13:51	13:48	13:46	135,7	Lotenhulle	35,5	0,0		Lomolenstraat		Kasteelstraat		127
13:51	13:48	13:46	135,6	Lotenhulle	35,6	0,1		Heirstraat, N409	Heirstraat	Lomolenstraat		128
13:51	13:48	13:46	135,4	Lotenhulle	35,8	0,2		Middenberm / Îlot Central / Central island				130
13:52	13:50	13:47	134,5	<b>Renewi Recycle zone 1</b>	36,7	0,0		Renewi Recycle zone 1				133
13:53	13:50	13:48	134,1	<b>Renewi Recycle zone 1 - END</b>	37,1	0,0		Renewi Recycle zone 1 - END				136
13:55	13:52	13:50	132,6	<b>DEINZE</b>	38,6	1,0		Lotenhullestraat, N409	Beekkant			138
13:56	13:53	13:51	132,1	Vinkt	39,1	0,5		Lotenhullestraat, N409	Kruisbulckstraat			139
13:57	13:54	13:52	131,2	Vinkt	40,0	0,1		Deinzestraat, N409	Martelaerenplein	Aarseleweg		143
13:58	13:55	13:53	130,5	Zeveren	40,7	0,1		Kauwestraat		Vinktstraat		147
14:01	13:58	13:55	128,7	Zeveren	42,5	0,7		Kauwestraat	Kaleshoek			150
14:01	13:58	13:55	128,7	Zeveren	42,5	0,0		Kouter		Westaarde	Kouter	151
14:04	14:01	13:58	126,8	Deinze	44,4	1,6		Tweebruggenlaan, N35	Aaltersesteer	Kouter		153
14:05	14:02	13:59	126,1	Deinze	45,1	0,6		Tweebruggenlaan, N35	Kaandelbeekstr	Cl Dosschestr		155
14:06	14:02	13:59	125,7	Deinze	45,5	0,4		Passage brug/pont - Leie				156
14:06	14:03	14:00	125,4	Deinze	45,8	0,3		Tweebruggenlaan, N35		Stadionlaan		157
14:06	14:03	14:00	125,2	Deinze	46,0	0,2		Tweebruggenlaan, N35	Brielstraat			158
14:07	14:04	14:01	124,8	Deinze	46,4	0,4		Passage brug/pont - Leie				159
14:07	14:04	14:01	124,6	Petegem-aan-de-Leie	46,6	0,2		Tweebruggenlaan, N35		Machelenstraat		160

door komst tijd	door komst tijd	door komst tijd	nog te rijden km's	PLAATS	gereden km's	tussen afstan d	richting	OMSCHRIJVING	Li	KRUISENDE WEG	Re	nr.
14:07	14:04	14:01	124,5	Petegem-aan-de-Leie	46,7	0,1		Volhardingslaan, N35		Kortrijksesteenweg		161
14:08	14:04	14:01	124,4	Petegem-aan-de-Leie	46,8	0,1		Tunnel Spoorweg / chemin de fer / Railroad				162
14:08	14:04	14:01	124,2	Petegem-aan-de-Leie	47,0	0,2		Volhardingslaan, N35	Velostraat	Oostkouterlaan		163
14:08	14:05	14:02	123,8	Petegem-aan-de-Leie	47,4	0,2		Middenberm / Îlot Central / Central island				165
14:09	14:05	14:02	123,7	Petegem-aan-de-Leie	47,5	0,1		Gaversesteenweg, N35	Gaversesteenweg			167
14:09	14:05	14:02	123,5	Petegem-aan-de-Leie	47,7	0,2		Oudenaardse Steenweg, N494		Gaversesteenweg, N35		168
14:13	14:09	14:06	120,7	Petegem-aan-de-Leie	50,5	1,0		Deinsesteenweg, N494	Souverainestraat	Karreweg		176
14:13	14:10	14:06	120,5	Petegem-aan-de-Leie	50,7	0,2		Middenberm / Îlot Central / Central island			Truweelweg	177
14:15	14:11	14:08	119,5	<b>KRUISEM</b>	51,7	0,5		Deinsesteenweg, N494	Nazarethsestraat			179
14:15	14:12	14:08	119,1	Kruishoutem	52,1	0,4		Duifhuisstraat		Deinsesteenweg, N494		180
14:17	14:13	14:09	118,4	Kruishoutem	52,8	0,3		Brug / Pont - E17				183
14:18	14:14	14:10	117,7	Kruishoutem	53,5	0,1		Karreweg		Brandstraat		186
14:19	14:15	14:11	116,9	Kruishoutem	54,3	0,3		Bunderstraat		Langeveldmolenstraat		188
14:20	14:16	14:12	116,1	Kruishoutem	55,1	0,2		Brug / Pont - E17				191
14:21	14:17	14:14	115,1	Kruishoutem	56,1	0,1		Deinsesteenweg, N494	Deinsesteenweg, N494			195
14:24	14:20	14:16	113,6	Kruishoutem	57,6	0,0		Tsjollevelddreef, N437	Aaishovedriesstraat			201
14:25	14:21	14:17	112,9	Kruishoutem	58,3	0,5		Nieuwstraat, N437	Tramstatie			204
14:25	14:21	14:17	112,8	Kruishoutem	58,4	0,1		Markt	Kasteelstraat	Brugstraat		205
14:25	14:21	14:17	112,5	Kruishoutem	58,7	0,1		Hoogstraat, N494		N437	N459	207
14:26	14:22	14:18	112,0	Kruishoutem	59,2	0,1		Oudenaardsesteenweg, N459		Anzegemsesteenweg		210
14:30	14:26	14:22	109,3	<b>WORTEGEM-PETEGEM</b>	61,9	0,4		Deinzestraat, N459				220
14:31	14:27	14:23	108,6	Ooike	62,6	0,7		Deinzestraat, N459	Loweg	Ooikeplein		221
14:36	14:32	14:27	105,2	<b>OUDENAARDE</b>	66,0	0,0		Tunnel - N60				230
14:37	14:32	14:28	104,7	Bevere	66,5	0,0		Beverestraat			Kortrijkstraat	234
14:37	14:33	14:28	104,5	Oudenaarde	66,7	0,2		Beverestraat	Ruttembrugstraat	Koestraat		235
14:38	14:33	14:29	104,3	Oudenaarde	66,9	0,1		Tunnel - Spoorweg / Chemin de fer / Railroad				237
14:38	14:33	14:29	104,0	Oudenaarde	67,2	0,2		Tacambaroplein	Tacambaroplein			240
14:38	14:33	14:29	103,9	Oudenaarde	67,3	0,1		Hoogstraat, N453	Wijngaardstraat	Meinaert		241
14:39	14:34	14:29	103,6	Oudenaarde	67,6	0,3		Markt				242
14:39	14:34	14:30	103,4	Oudenaarde	67,8	0,0		Mathijs Casteleinstraat		Minderbroederstraat		245
14:41	14:36	14:31	102,3	Leupegem	68,9	0,1		Leupegemstraat, N8		Leupegemstraat		252
14:41	14:36	14:32	102,1	Leupegem	69,1	0,2		Edelareberg, N8	Aalststraat			253
14:41	14:36	14:32	102,1	<b>Beklimming - Côte - Climb</b>	69,1	0,0		Edelareberg - 1,9 km - Avg. 3,3% - Max.5,7%				254
14:42	14:37	14:32	101,4	Edelare	69,8	0,2		Edelareberg, N8		Hogeweg		256
14:45	14:39	14:35	99,7	Edelare	71,5	0,1		Geraardsbergenstraat, N8		Eikenberg		262
14:47	14:41	14:37	98,3	Mater	72,9	1,0		Hauwaart, N8	Holleweg	Hauwaart		264
14:49	14:44	14:39	96,5	<b>HOREBEKE</b>	74,7	0,2		Heerweg, N8	Dorpsstraat			269
14:50	14:45	14:40	95,8	Sint-Maria-Horebeke	75,4	0,7		Heerweg, N8	Molenstraat	Stene		270
14:52	14:47	14:42	94,6	Sint-Kornelis-Horebeke	76,6	0,1		Herreweg, N8	Ruitersstraat	Bosstraat		275
14:52	14:47	14:42	94,6	<b>Renewi Recycle zone 2</b>	76,6	0,0		Renewi Recycle zone 2				276
14:54	14:48	14:43	93,7	Sint-Kornelis-Horebeke	77,5	0,6		Oudenaardsestraat, N8	Sint-Ursmarsstraat	Perreveld		279

door komst tijd	door komst tijd	door komst tijd	nog te rijden km's	PLAATS	gereden km's	tussen afstan d	richting	OMSCHRIJVING	Li	KRUISENDE WEG	Re	nr.
14:54	14:48	14:43	93,7	Renewi Recycle zone 2 - END	77,5	0,0		Renewi Recycle zone 2 - END				280
14:54	14:49	14:44	93,3	BRAKEL	77,9	0,4		Teirlinckstraat		Oudenaardsestraat, N8		281
14:55	14:49	14:44	92,8	Zegelsem	78,4	0,2		Leberg		Haaghoek		284
14:55	14:49	14:44	92,8	Beklimming - Côte - Climb	78,4	0,0		Leberg - 1 km - Avg. 4,1% - Max.10,1%				285
14:57	14:51	14:46	91,6	Elst	79,6	0,6		Pottenberg	Pottenberg			288
14:57	14:52	14:46	91,2	Elst	80,0	0,4		Lepelstraat		Gentsestraat, N415		289
14:58	14:52	14:47	90,7	Elst	80,5	0,2		Lepelstraat		Sint- Apolloniastraat		291
15:01	14:55	14:49	89,0	Michelbeke	82,2	0,9		G. Gezellestraat	Heksteelstraat			295
15:01	14:55	14:50	88,9	Michelbeke	82,3	0,1		Groenstraat		G. Gezellestraat		296
15:01	14:55	14:50	88,9	Michelbeke	82,3	0,0		Middenberm / Îlot Central / central island				297
15:01	14:55	14:50	88,5	Michelbeke	82,7	0,2		Berendries		Rozenhoek		299
15:01	14:55	14:50	88,5	Beklimming - Côte - Climb	82,7	0,0		Berendries - 1 km - Avg. 7% - Max.10,5%				300
15:03	14:57	14:52	87,4	Michelbeke	83,8	0,1		Kasteeldreef, N462	Brakelstraat, N462			303
15:05	14:59	14:53	86,1	Michelbeke	85,1	0,4		Molenberg, N462b		Meerij		306
15:07	15:00	14:55	85,0	Nederbrakel	86,2	0,2		Moriaanstraat, N462		Neerhofstraat		309
15:07	15:01	14:55	84,6	Nederbrakel	86,6	0,4		Watermolenstraat, N462	Molenhoekstraat			310
15:08	15:02	14:56	84,2	Nederbrakel	87,0	0,0		Beekstraat, N402		Watermolenstraat		313
15:08	15:02	14:56	84,0	Nederbrakel	87,2	0,2		Brusselsestraat, N8		Brusselsestraat, N8		314
15:08	15:02	14:56	84,0	Nederbrakel	87,2	0,0		Middenberm / Îlot Central / central island				315
15:08	15:02	14:56	84,0	Nederbrakel	87,2	0,0		Rondweg, N8c				316
15:08	15:02	14:56	84,0	Nederbrakel	87,2	0,0		Middenberm / Îlot Central / central island				317
15:08	15:02	14:56	83,8	Nederbrakel	87,4	0,2		Middenberm / Îlot Central / central island				318
15:09	15:02	14:57	83,6	Nederbrakel	87,6	0,2		Middenberm / Îlot Central / central island				319
15:09	15:03	14:57	83,5	Nederbrakel	87,7	0,1		Warande		Rondweg		320
15:09	15:03	14:57	83,4	Nederbrakel	87,8	0,1		Dr. De Drijverstraat		Warande		322
15:09	15:03	14:57	83,1	Nederbrakel	88,1	0,3		Tenbossestraat				323
15:09	15:03	14:57	83,1	Beklimming - Côte - Climb	88,1	0,0		Tenbosse - 0,5 km - Avg. 6,6% - Max.8,6%				324
15:10	15:04	14:58	82,6	Nederbrakel	88,6	0,5		Olifantstraat	Kruisstraat			325
15:11	15:04	14:58	82,4	Nederbrakel	88,8	0,2		Wijnstraat	Hoevestraat	Olifantstraat		326
15:11	15:05	14:59	82,0	Nederbrakel	89,2	0,4		Steenweg, N493		Steenweg, N493		327
15:12	15:06	15:00	81,3	Parike	89,9	0,6		Steenweg, N493	Zesdagwandweg			329
15:15	15:09	15:03	79,2	GERAARDSBERGEN	92,0	0,2		Oudenaardsestraat / Steenweg, N493		Molenstraat		335
15:17	15:10	15:04	78,2	BRAKEL	93,0	0,5		Oudenaardsestraat, N493	Gelategem			337
15:17	15:11	15:05	77,8	GERAARDSBERGEN	93,4	0,3		Watermolenstraat	Oudenaardsestraat, N493			339
15:20	15:13	15:07	76,0	Zarlarding	95,2	0,4		Kanakkendries		Rekestraat		342
15:21	15:15	15:08	75,1	Goferdinge	96,1	0,6		Zarlardingstraat	Kastanjestraat			344
15:22	15:15	15:09	74,6	Goferdinge	96,6	0,5		Hogeweg		Veldstraat		345
15:24	15:17	15:10	73,7	Overboelare	97,5	0,2		Verbondenstraat	Hogeweg			347
15:24	15:17	15:11	73,4	Overboelare	97,8	0,3		Brugstraat		Groteweg		348
15:24	15:17	15:11	73,3	Overboelare	97,9	0,1		Pol Antheunisstraat		Kloosterstraat		349
15:24	15:17	15:11	73,2	Overboelare	98,0	0,1		Pol Antheunisstraat	Pol Antheunisstraat			350

door komst tijd	door komst tijd	door komst tijd	nog te rijden km's	PLAATS	gereden km's	tussen afstan d	richting	OMSCHRIJVING	Li	KRUISENDE WEG	Re	nr.
15:24	15:17	15:11	73,2	Overboelare	98,0	0,0		Pol Antheunisstraat		Pol Antheunisstraat		351
15:24	15:17	15:11	73,1	Overboelare	98,1	0,1		Tunnel - Spoorweg / Chemin de fer / Railroad				352
15:24	15:17	15:11	73,1	Overboelare	98,1	0,0		Majoor Van Lierdelaan		Kruisveldekenstraat		353
15:25	15:18	15:11	73,0	Overboelare	98,2	0,0		Brug / Pont - Dender				355
15:25	15:18	15:11	73,0	Overboelare	98,2	0,0		Versmalling / rétrécissement / Narrowing				356
15:26	15:19	15:12	72,2	Beklimming - Côte - Climb	99,0	0,0		Denderoordstraat - 0,7 km - Avg. 7,5% - Max.11%				361
15:27	15:20	15:13	71,5	Overboelare	99,7	0,5		Hoge Buizemont			Hoge Buizemont	363
15:30	15:22	15:16	69,6	Geraardsbergen	101,6	0,3		Hoge Buizemont			Baljuwstraat	370
15:30	15:23	15:16	69,5	Geraardsbergen	101,7	0,1		Guilleminlaan, N496			Guilleminlaan, N496	372
15:30	15:23	15:16	69,5	Geraardsbergen	101,7	0,0		Attention - Snelle afdaling - descente rapide				373
15:33	15:25	15:18	67,7	Geraardsbergen	103,5	0,1		Passage brug / Pont - Dender				380
15:33	15:26	15:19	67,1	Geraardsbergen	104,1	0,2		Gasthuisstraat		Gasthuisstraat		383
15:34	15:26	15:20	66,9	Geraardsbergen	104,3	0,2		Grotestraat		Grotestraat		384
15:34	15:26	15:20	66,8	Beklimming - Côte - Climb	104,4	0,0		muur- 1,2 km - Avg. 7,8% - Max.13,5%				389
15:34	15:27	15:20	66,7	Geraardsbergen	104,5	0,1		Brugstraat		Kaai	Kaai	390
15:34	15:27	15:20	66,6	Geraardsbergen	104,6	0,1		Markt		Vredestraat		392
15:34	15:27	15:20	66,5	Geraardsbergen	104,7	0,1		Markt			Markt	393
15:34	15:27	15:20	66,5	Geraardsbergen	104,7	0,0		Markt		Markt		394
15:35	15:27	15:20	66,4	Geraardsbergen	104,8	0,1		Vesten			Vesten	395
15:35	15:27	15:20	66,2	Geraardsbergen	105,0	0,2		1e passage finish - 2 laps to go (33,1 km)			nr.53	396
15:35	15:27	15:20	66,2	Geraardsbergen	105,0	0,0		Oudebergstraat		Vesten		397
15:35	15:28	15:21	66,0	Geraardsbergen	105,2	0,1		Muur				399
15:36	15:28	15:21	65,7	Geraardsbergen	105,5	0,3		Kapelmuur		Oudeberg		400
15:36	15:28	15:21	65,7	SUPER8 SPRINT 2	105,5	0,0		SUPER8 CHECKPOINT SPRINT 2			Thv Kapel	401
15:36	15:28	15:21	65,6	Geraardsbergen	105,6	0,1		Oudeberg		Oudeberg		402
15:36	15:28	15:21	65,5	Geraardsbergen	105,7	0,1		Oudeberg		Oudeberg		403
15:36	15:29	15:22	65,3	Onkerzele	105,9	0,2		Oude Steenweg		Oude Steenweg		405
15:36	15:29	15:22	65,1	Onkerzele	106,1	0,2		Edingseweg, N495			Guilleminlaan, N496	407
15:37	15:29	15:22	64,9	Onkerzele	106,3	0,2		Edingseweg, N495			Brandveld	408
15:40	15:32	15:25	62,9	Onkerzele	108,3	0,9		Brusselsestraat		Brusselsestraat		410
15:40	15:32	15:25	62,7	Moerbeke	108,5	0,0		Brusselsestraat		Atembekeweg		412
15:41	15:33	15:26	62,0	Beklimming - Côte - Climb	109,2	0,3		Bosberg - 1,4 km - Avg. 5% - Max.11,3%				414
15:42	15:34	15:27	61,3	GALMAARDEN	109,9	0,7		Heirbaan				415
15:42	15:34	15:27	61,3	Kasseistrook - Secteur pavé	109,9	0,0		Kasseistrook - Secteur Pavé - Bosberg				416
15:46	15:38	15:30	59,0	Galmaarden	112,2	1,1		Meidries				419
15:46	15:38	15:31	58,6	GERAARDSBERGEN	112,6	0,4		Keringstraat				420
15:46	15:38	15:31	58,6	Waarbeke	112,6	0,0		Attention - Snelle afdaling - descente rapide				421
15:47	15:39	15:32	57,9	Zandbergen	113,3	0,7		Keringstraat		Spekgatstraat		422
15:48	15:40	15:33	57,2	Zandbergen	114,0	0,7		Meierij			Lindeveldstraat	423
15:48	15:40	15:33	57,1	Zandbergen	114,1	0,1		Kakelenberg		Meierij		424
15:49	15:41	15:34	56,5	Grimminge	114,7	0,0		Rijtestraat			Lestpolder	426

door komst tijd	door komst tijd	door komst tijd	nog te rijden km's	PLAATS	gereden km's	tussen afstan d	richting	OMSCHRIJVING	Li	KRUISENDE WEG	Re	nr.
15:50	15:42	15:34	56,1	Grimminge	115,1	0,4	↑	Klakovijverstraat	Raspaillebosstraat			427
15:52	15:44	15:36	54,7	Onkerzele	116,5	0,2	↑	Onkerzelestraat		De Dijk		431
15:53	15:44	15:37	54,4	Onkerzele	116,8	0,3	⚠	Middenberm / Îlot Central / central island		Inkom Domein de Gavers		432
15:53	15:45	15:37	54,1	Beklimming - Côte - Climb	117,1	0,3	🏔	Onkerzele Berg - 2,3 km - Avg. 3,2% - Max.6,9%				433
15:53	15:45	15:37	54,0	Renewi Recycle zone 3	117,2	0,1	♻	Renewi Recycle zone 3	THV uitrit Parking / Bushalte			434
15:54	15:45	15:38	53,6	Renewi Recycle zone 3 - END	117,6	0,1	♻	Renewi Recycle zone 3 - END		Botermelkstraat		437
15:54	15:46	15:38	53,2	Onkerzele	118,0	0,1	↑	Onkerzelestraat		Kampstraat		440
15:56	15:47	15:40	52,1	Onkerzele	119,1	0,3	↑	Onkerzelestraat	Stuivenbergdreef			443
15:57	15:48	15:41	51,5	Onkerzele	119,7	0,4	↪	Zonnebloemstraat, N495	Edingseweg			445
15:58	15:50	15:42	50,6	Onkerzele	120,6	0,6	🔄	Zonnebloemstraat, N495				447
15:59	15:50	15:42	50,3	Onkerzele	120,9	0,3	🌉	Passage brug / Pont - Dender				448
15:59	15:50	15:42	50,1	Nederboelare	121,1	0,2	↑	Zonnebloemstraat, N495		Gentsestraat		449
15:59	15:50	15:43	50,0	Nederboelare	121,2	0,1	🌉	Tunnel Spoorweg / chemin de fer				450
15:59	15:51	15:43	49,8	Nederboelare	121,4	0,2	⚠	Astridlaan, N42	Astridlaan, N42			451
15:59	15:51	15:43	49,8	Nederboelare	121,4	0,0	⚠	Middenberm / Îlot Central / central island				452
16:00	15:51	15:43	49,5	Nederboelare	121,7	0,1	⚠	Middenberm / Îlot Central / central island				454
16:00	15:51	15:43	49,4	Nederboelare	121,8	0,1	↩	Molendreef		Astridlaan, N42		455
16:02	15:53	15:45	48,1	Goeferinge	123,1	1,2	↩	Hazelaarstraat		Hazelaarstraat		457
16:03	15:54	15:46	47,5	Goeferinge	123,7	0,6	⚠	Middenberm / Îlot Central / central island				458
16:03	15:54	15:46	47,5	Goeferinge	123,7	0,0	↪	Oudenaardsestraat, N493	Oudenaardsestraat, N493			459
16:07	15:58	15:50	44,7	Zarlarding	126,5	0,7	↩	Watermolenstraat		Oudenaardsestraat, N493		464
16:10	16:01	15:52	42,9	Zarlarding	128,3	0,4	↩	Kanakkendries		Rekestraat		467
16:11	16:02	15:53	42,0	Goeferinge	129,2	0,6	🔄	Zarlardingstraat	Kastanjestraat			469
16:12	16:03	15:54	41,5	Goeferinge	129,7	0,5	↑	Hogeweg		Veldstraat		470
16:13	16:04	15:55	40,6	Overboelare	130,6	0,2	↪	Verbondenstraat	Hogeweg			472
16:14	16:04	15:56	40,3	Overboelare	130,9	0,3	↑	Brugstraat		Groteweg		473
16:14	16:04	15:56	40,2	Overboelare	131,0	0,1	↩	Pol Antheunisstraat		Kloosterstraat		474
16:14	16:05	15:56	40,1	Overboelare	131,1	0,1	↪	Pol Antheunisstraat	Pol Antheunisstraat			475
16:14	16:05	15:56	40,1	Overboelare	131,1	0,0	↪	Pol Antheunisstraat	Pol Antheunisstraat			476
16:14	16:05	15:56	40,0	Overboelare	131,2	0,1	🌉	Tunnel - Spoorweg / Chemin de fer / Railroad				477
16:14	16:05	15:56	40,0	Overboelare	131,2	0,0	↑	Majoor Van Lierdelaan	Kruisveldekenstraat			478
16:14	16:05	15:56	39,9	Overboelare	131,3	0,0	🌉	Brug / Pont - Dender				480
16:14	16:05	15:56	39,9	Overboelare	131,3	0,0	⚠	Versmalling / rétrécissement / Narrowing				481
16:15	16:06	15:57	39,1	Beklimming - Côte - Climb	132,1	0,0	🏔	Denderoordstraat - 0,7 km - Avg. 7,5% - Max.11%				486
16:17	16:07	15:58	38,4	Overboelare	132,8	0,5	↩	Hoge Buizemont		Hoge Buizemont		488
16:19	16:10	16:01	36,5	Geraardsbergen	134,7	0,3	↑	Hoge Buizemont		Baljuwstraat		495
16:20	16:10	16:01	36,4	Geraardsbergen	134,8	0,1	↩	Guilleminlaan, N496		Guilleminlaan, N496		497
16:20	16:10	16:01	36,4	Geraardsbergen	134,8	0,0	⚠	Attention - Snelle afdaling - descente rapide				498
16:22	16:12	16:04	34,6	Geraardsbergen	136,6	0,1	🌉	Passage brug / Pont - Dender				505
16:23	16:13	16:04	34,0	Geraardsbergen	137,2	0,2	↪	Gasthuisstraat	Gasthuisstraat			508
16:23	16:14	16:05	33,8	Geraardsbergen	137,4	0,2	↪	Grotestraat	Grotestraat			509

door komst tijd	door komst tijd	door komst tijd	nog te rijden km's	PLAATS	gereden km's	tussen afstan d	richting	OMSCHRIJVING	Li	KRUISENDE WEG	Re	nr.
16:24	16:14	16:05	33,7	Beklimming - Côte - Climb	137,5	0,0		Muur - 1,2 km - Avg. 7,8% - Max.13,5%				514
16:24	16:14	16:05	33,6	Geraardsbergen	137,6	0,1		Brugstraat	Kaai		Kaai	515
16:24	16:14	16:05	33,5	Geraardsbergen	137,7	0,1		Markt	Vredestraat			517
16:24	16:14	16:05	33,4	Geraardsbergen	137,8	0,1		Markt		Markt		518
16:24	16:14	16:05	33,4	Geraardsbergen	137,8	0,0		Markt	Markt			519
16:24	16:14	16:05	33,3	Geraardsbergen	137,9	0,1		Vesten		Vesten	Vesten	520
16:24	16:15	16:06	33,1	Geraardsbergen	138,1	0,2		2e passage finish - 1 lap to go (33,1 km)		nr.53		521
16:24	16:15	16:06	33,1	Geraardsbergen	138,1	0,0		Oudebergstraat				522
16:25	16:15	16:06	32,9	Geraardsbergen	138,3	0,2		Muur				523
16:25	16:15	16:06	32,6	Geraardsbergen	138,6	0,3		Kapelmuur				524
16:25	16:15	16:06	32,5	Geraardsbergen	138,7	0,1		Oudeberg				525
16:26	16:16	16:07	32,4	Geraardsbergen	138,8	0,1		Oudeberg				526
16:26	16:16	16:07	32,2	Onkerzele	139,0	0,2		Oude Steenweg				528
16:29	16:19	16:10	29,8	Onkerzele	141,4	0,9		Brusselsestraat				531
16:30	16:20	16:10	29,6	Moerbeke	141,6	0,0		Brusselsestraat				533
16:31	16:21	16:11	28,9	Beklimming - Côte - Climb	142,3	0,3		Bosberg - 1,4 km - Avg. 5% - Max.11,3%				535
16:31	16:21	16:11	28,8	Green KM - Sprint 1	142,4	0,1		Green km - Sprint 1				536
16:32	16:21	16:12	28,3	Green KM - Sprint 2	142,9	0,5		Green km - Sprint 2				537
16:32	16:22	16:12	28,2	GALMAARDEN	143,0	0,1		Heirbaan				538
16:32	16:22	16:12	28,2	Kasseistrook - Secteur pavé	143,0	0,0		Kasseistrook - Secteur Pavé - Bosberg				539
16:32	16:22	16:13	27,8	Green KM - Sprint 3	143,4	0,4		Green km - Sprint 3		Top Bosberg		540
16:35	16:25	16:15	25,9	Galmaarden	145,3	1,9		Meidries				541
16:36	16:25	16:16	25,5	GERAARDSBERGEN	145,7	0,4		Keringstraat				542
16:36	16:25	16:16	25,5	Waarbeke	145,7	0,0		Attention - Snelle afdaling - descente rapide				543
16:37	16:26	16:17	24,8	Zandbergen	146,4	0,7		Keringstraat				544
16:38	16:27	16:18	24,1	Zandbergen	147,1	0,7		Meierij				545
16:38	16:28	16:18	24,0	Zandbergen	147,2	0,1		Kakelenberg				546
16:39	16:28	16:19	23,4	Grimminge	147,8	0,6		Rijtestraat				547
16:40	16:29	16:19	23,0	Grimminge	148,2	0,4		Klakovijverstraat				548
16:42	16:31	16:21	21,6	Onkerzele	149,6	1,4		Onkerzelestraat				549
16:42	16:31	16:22	21,3	Onkerzele	149,9	0,3		Middenberm / Îlot Central / central island				550
16:43	16:32	16:22	21,0	Beklimming - Côte - Climb	150,2	0,3		Onkerzele Berg - 2,3 km - Avg. 3,2% - Max.6,9%				551
16:43	16:32	16:22	20,9	Renewi Recycle zone 3	150,3	0,1		Renewi Recycle zone 3				552
16:43	16:33	16:23	20,5	Renewi Recycle zone 3 - END	150,7	0,1		Renewi Recycle zone 3 - END				554
16:47	16:36	16:26	18,4	Onkerzele	152,8	2,1		Zonnebloemstraat, N495				556
16:48	16:37	16:27	17,5	Onkerzele	153,7	0,9		Zonnebloemstraat, N495				557
16:48	16:37	16:27	17,2	Onkerzele	154,0	0,3		Passage brug / Pont - Dender				558
16:49	16:38	16:28	16,9	Nederboelare	154,3	0,3		Tunnel Spoorweg / chemin de fer				559
16:49	16:38	16:28	16,7	Nederboelare	154,5	0,2		Astridlaan, N42				560
16:49	16:38	16:28	16,7	Nederboelare	154,5	0,0		Middenberm / Îlot Central / central island				561
16:50	16:38	16:28	16,4	Nederboelare	154,8	0,3		Middenberm / Îlot Central / central island				562

door komst tijd	door komst tijd	door komst tijd	nog te rijden km's	PLAATS	gereden km's	tussen afstan d	richting	OMSCHRIJVING	Li	KRUISENDE WEG	Re	nr.
16:50	16:39	16:29	16,3	Nederboelare	154,9	0,1		Molendreef				563
16:52	16:40	16:30	15,0	Goeferdinge	156,2	1,3		Hazelaarstraat				564
16:53	16:41	16:31	14,4	Goeferdinge	156,8	0,6		Middenberm / Îlot Central / central island				565
16:53	16:41	16:31	14,4	Goeferdinge	156,8	0,0		Oudenaardsestraat, N493				566
16:57	16:45	16:35	11,6	Zarlarding	159,6	2,8		Watermolenstraat				567
16:59	16:48	16:37	9,8	Zarlarding	161,4	1,8		Kanakkendries				568
17:01	16:49	16:39	8,9	Goeferdinge	162,3	0,9		Zarlardingstraat				569
17:02	16:50	16:39	8,4	Goeferdinge	162,8	0,5		Hogeweg				570
17:03	16:51	16:41	7,5	Overboelare	163,7	0,9		Verbondenstraat				571
17:03	16:52	16:41	7,2	Overboelare	164,0	0,3		Brugstraat				572
17:03	16:52	16:41	7,1	Overboelare	164,1	0,1		Pol Antheunisstraat				573
17:04	16:52	16:41	7,0	Overboelare	164,2	0,1		Pol Antheunisstraat				574
17:04	16:52	16:41	7,0	Overboelare	164,2	0,0		Pol Antheunisstraat				575
17:04	16:52	16:41	6,9	Overboelare	164,3	0,1		Tunnel - Spoorweg / Chemin de fer				576
17:04	16:52	16:41	6,9	Overboelare	164,3	0,0		Majoor Van Lierdelaan				577
17:04	16:52	16:41	6,8	Overboelare	164,4	0,1		Brug / Pont - Dender				578
17:04	16:52	16:41	6,8	Overboelare	164,4	0,0		Versmalling / rétrécissement / Narrowing				579
17:05	16:53	16:42	6,4	Overboelare	164,8	0,4		Gaverstraat				580
17:05	16:53	16:42	6,1	Overboelare	165,1	0,3		Denderoordstraat				581
17:05	16:53	16:43	6,0	Beklimming - Côte - Climb	165,2	0,1		Denderoordstraat - 0,7 km - Avg. 7,5% - Max.11%				582
17:06	16:54	16:44	5,3	Overboelare	165,9	0,7		Hoge Buizemont				583
17:09	16:57	16:46	3,4	Geraardsbergen	167,8	1,9		Hoge Buizemont				584
17:09	16:57	16:46	3,3	Geraardsbergen	167,9	0,1		Guilleminlaan, N496				585
17:09	16:57	16:46	3,3	Geraardsbergen	167,9	0,0		Attention - Snelle afdaling - descente rapide				586
17:12	17:00	16:49	1,5	Geraardsbergen	169,7	1,8		Passage brug / Pont - Dender				587
17:13	17:00	16:49	1,0	Geraardsbergen	170,2	0,5		Gasthuisstraat		Final km		588
17:13	17:01	16:50	0,7	Geraardsbergen	170,5	0,3		Grotestraat				589
17:13	17:01	16:50	0,6	Beklimming - Côte - Climb	170,6	0,0		Muur - 1,2 km - Avg. 7,8% - Max.13,5%				591
17:13	17:01	16:50	0,5	Geraardsbergen	170,7	0,1		Brugstraat				592
17:14	17:01	16:50	0,4	Geraardsbergen	170,8	0,1		Markt				593
17:14	17:01	16:50	0,3	Geraardsbergen	170,9	0,1		Markt				594
17:14	17:02	16:50	0,2	Geraardsbergen	171,0	0,1		Vesten				595
17:14	17:02	16:51	0,0	finish	171,2	0,2		Finish				596